



LE CANTON DE REDANGE À VÉLO



**ENTDECKEN SIE UNSERE 3 REGIONALE RADRUNDWEGE!
DÉCOUVREZ NOS 3 CIRCUITS CYCLABLES!**



**GRATIS RADKARTEN HIER
CARTES GRATUITS ICI**

**SYNDICAT INTERCOMMUNAL
DU CANTON DE REDANGE**

43, Grand-Rue - Redange
www.klima.lu

TOURISTINFO ATERT-WARK

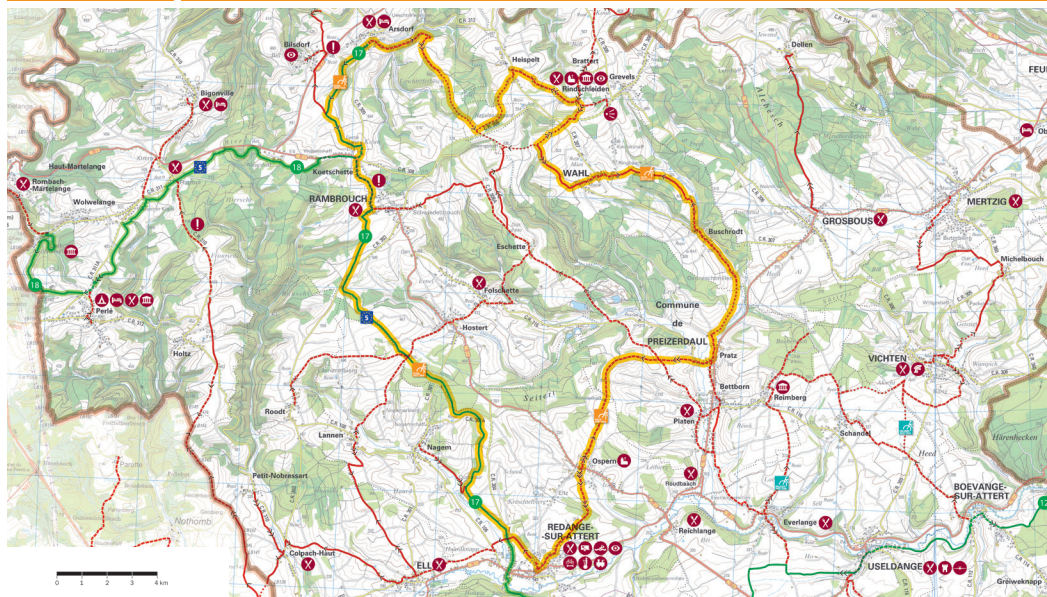
1, am Millenhaff - Useldange
T 23 63 00 51-28



KlimaPakt
meng Cemeng engagéiert sech

Visit 
Guttland





Weite Wiesenpanoramen und wunderschöne Aussichten prägen das Landschaftsbild dieses Rundweges.

Länge: 36 km - Schwierig - ⚡ 772 m

Startpunkt:

Parking Schwimmbad Redingen -
Rindschleiden Kirche
In beide Richtungen ausgeschildert

Empfohlen für:

geübte Radfahrer & Elektrofahrrad

Schlechter Belag: 3 km (Arsdorf-Heispelt)

Einkehrmöglichkeiten: Bettborn, Ramsbrouck,
Redingen, Rindschleiden

De vastes paysages de prairies ponctués de beaux points de vue marquent ce circuit exigeant.

Distance: 36 km - Difficile - ⚡ 772 m

Point de départ:

Parking Piscine Redange - Eglise Rindschleiden
Balisé dans les deux sens

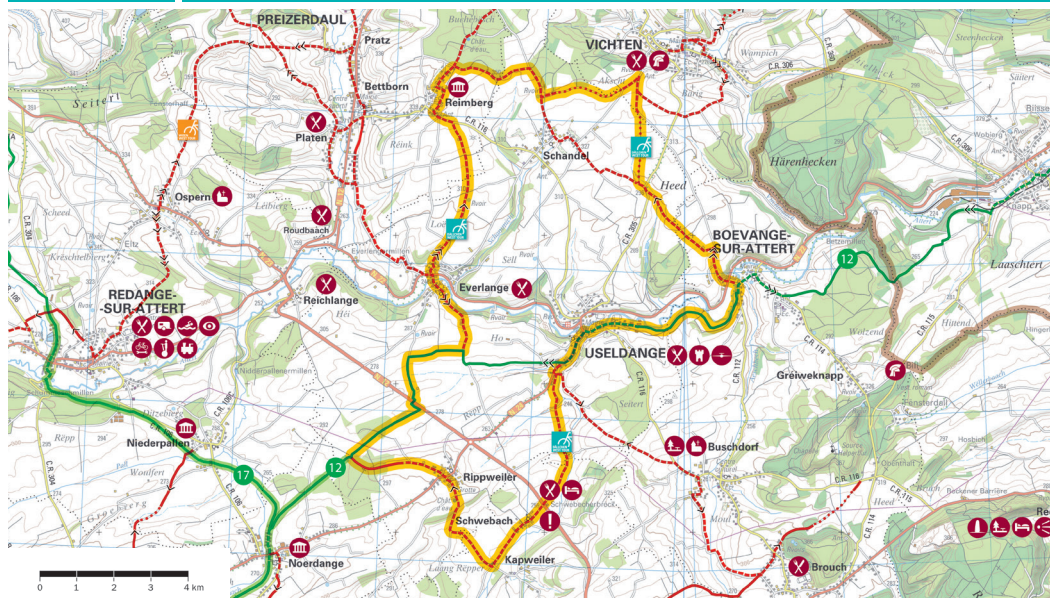
Recommandé pour:

cyclistes entraînés et pédélecs

Mauvais revêtement: 3 km (Arsdorf-Heispelt)

Points de restauration: Bettborn, Ramsbrouck,
Redange, Rindschleiden

DÄLLCHEN WEST TOUR



Dorfidylle, das Attert-Tal und die imposante Useldinger Burg erwarten Sie auf diesem Rundweg.

Länge: 24 km - Mittelschwer - ⚡ 370 m

Startpunkt:

Useldinger Burg - Rochuskapelle Reimberg
In beide Richtungen ausgeschildert

Empfohlen für:

Familien mit Kindern ab 12 Jahren

Schlechter Belag:

(Reimberg-Vichten-Boevingen)

Einkehrmöglichkeiten: Useldingen

La vallée de l'Attert et l'imposant Château d'Useldange sont au rendez-vous sur ce circuit bucolique.

Distance: 24 km - Difficulté moyenne - ⚡ 370 m

Point de départ:

Château d'Useldange - Chapelle Rochus Reimberg
Balisé dans les deux sens

Recommandé pour:

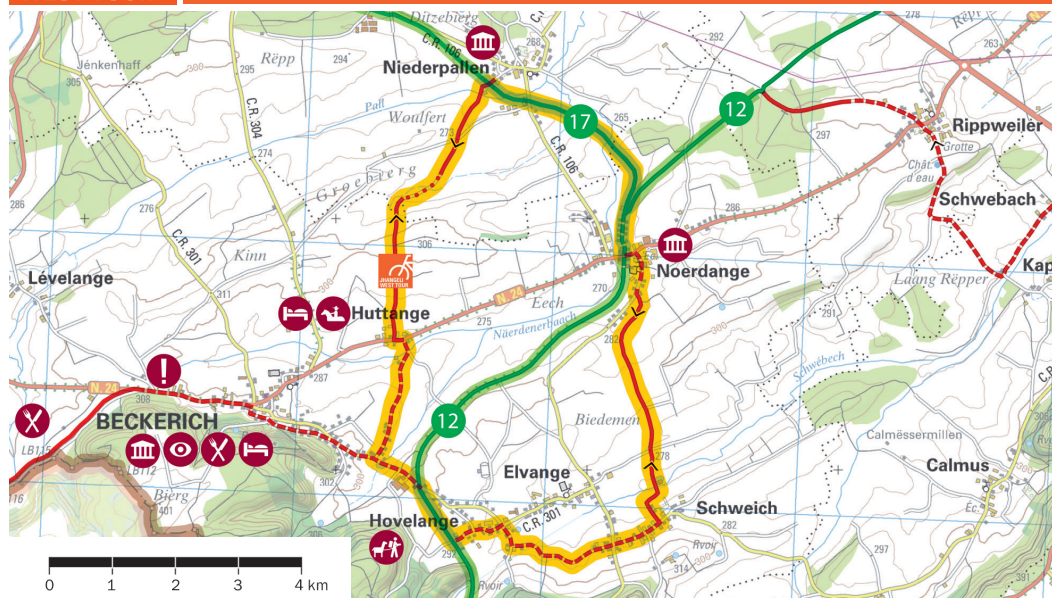
les familles avec enfants > 12 ans

Mauvais revêtement:

(Reimberg-Vichten-Boevange)

Points de restauration: Useldange

JHANGELI WEST TOUR



Ehemalige Eisenbahntrassen, alte Bahnhöfe und ländlicher Charme bieten sich auf diesem kurzen Rundweg den Radfahrern.

Länge: 11 km - Leicht - ↗ 146 m

Startpunkt:

Beckericher Mühle - Alter Bahnhof Noerdingen
In beide Richtungen ausgeschildert

Empfohlen für:

Familien mit Kindern ab 7 Jahren

Schlechter Belag: 0 km

Einkehrmöglichkeiten: Beckericher Mühle

Des voies de chemins de fer historiques, des anciennes gares et du charme rural s'offrent aux cyclistes sur cette randonnée courte.

Distance: 11 km - Facile - ↗ 146 m

Point de départ:

Moulin de Beckerich - Ancienne Gare Noerdange
Balisé dans les deux sens

Recommandé pour:

les familles avec enfants > 7 ans

Mauvais revêtement: 0 km

Points de restauration: Moulin de Beckerich